

**Филиал публично-правовой компании "Роскадастр" по Костромской области**

полное наименование органа регистрации прав


**Выписка из Единого государственного реестра недвижимости об объекте недвижимости**

**Сведения о характеристиках объекта недвижимости**

На основании запроса от 07.07.2023, поступившего на рассмотрение 07.07.2023, сообщаем, что согласно записям Единого государственного реестра недвижимости:

Раздел 1 Лист 1

Земельный участок			
вид объекта недвижимости			
Лист № 1 раздела 1	Всего листов раздела 1: 3	Всего разделов: 5	Всего листов выписки: 7
07.07.2023г. № КУВИ-001/2023-157108000			
Кадастровый номер:	44:09:111802:166		
Номер кадастрового квартала:	44:09:111802		
Дата присвоения кадастрового номера:	16.06.2023		
Ранее присвоенный государственный учетный номер:	данные отсутствуют		
Местоположение:	Российская Федерация, Костромская область, Макарьевский р-н, дер.Федотово, в 250 м на северо-восток от д. 25		
Площадь:	5000 +/- 25		
Кадастровая стоимость, руб.:	170400		
Кадастровые номера расположенных в пределах земельного участка объектов недвижимости:	данные отсутствуют		
Кадастровые номера объектов недвижимости, из которых образован объект недвижимости:	данные отсутствуют		
Кадастровые номера образованных объектов недвижимости:	данные отсутствуют		
Категория земель:	Земли населенных пунктов		
Виды разрешенного использования:	для ведения личного подсобного хозяйства (приусадебный земельный участок)		
Сведения о кадастровом инженере:	образованием земельного участка из земель, находящихся в государственной или муниципальной собственности, расположенного 157486, Российская Федерация, Костромская область, Макарьевский р-н, Федотово д, в 250 м на северо-восток от д. 25, б/н, 2023-03-10		
Сведения о лесах, водных объектах и об иных природных объектах, расположенных в пределах земельного участка:	данные отсутствуют		

полное наименование должности		ДОКУМЕНТ ПОДПИСАН ЭЛЕКТРОННОЙ ПОДПИСЬЮ	инициалы, фамилия
	Сертификат: 3094B7974B3CA8E1F07A347CFAD6FA78		
	Владелец: ФЕДЕРАЛЬНАЯ СЛУЖБА ГОСУДАРСТВЕННОЙ РЕГИСТРАЦИИ, КАДАСТРА И КАРТОГРАФИИ Действителен: с 17.05.2022 по 10.08.2023		

Земельный участок			
вид объекта недвижимости			
Лист № 2 раздела 1	Всего листов раздела 1: 3	Всего разделов: 5	Всего листов выписки: 7
07.07.2023г. № КУВИ-001/2023-157108000			
Кадастровый номер:		44:09:111802:166	
Сведения о том, что земельный участок полностью расположен в границах зоны с особыми условиями использования территории, территории объекта культурного наследия, публичного сервитута:		Земельный участок полностью расположен в границах зоны с реестровым номером 44:09-6.9 от 09.01.2014, ограничение использования земельного участка в пределах зоны: Ограничения в границах зоны устанавливаются в соответствии со статьей 65 Водного кодекса Российской Федерации от 03.06.2006 №74-ФЗ, вид/наименование: граница водоохранной зоны и прибрежной защитной полосы Горьковского водохранилища в пределах Макарьевского района Костромской области, тип: Водоохранная зона, номер: 1, решения: 1. дата решения: 03.06.2006, номер решения: № 74-ФЗ, наименование ОГВ/ОМСУ: Государственная Дума 2. дата решения: 10.12.2013, номер решения: 01-11/171 3. дата решения: 03.12.2013, номер решения: 0 4. дата решения: 24.06.2013, номер решения: 2-32/12508, наименование ОГВ/ОМСУ: Управление Росреестра по Кировской области	
Сведения о том, что земельный участок расположен в границах особой экономической зоны, территории опережающего социально-экономического развития, зоны территориального развития в Российской Федерации, игровой зоны:		данные отсутствуют	
Сведения о том, что земельный участок расположен в границах особо охраняемой природной территории, охотничьих угодий, лесничеств:		данные отсутствуют	
Сведения о результатах проведения государственного земельного надзора:		данные отсутствуют	
Сведения о расположении земельного участка в границах территории, в отношении которой утвержден проект межевания территории:		данные отсутствуют	
Условный номер земельного участка:		данные отсутствуют	
Сведения о принятии акта и (или) заключении договора, предусматривающих предоставление в соответствии с земельным законодательством исполнительным органом государственным органом власти или органом местного самоуправления, находящегося в государственной или муниципальной собственности земельного участка для строительства наемного дома социального использования или наемного дома коммерческого использования:		данные отсутствуют	
Сведения о том, что земельный участок или земельные участки образованы на основании решения об изъятии земельного участка и (или) расположенного на нем объекта недвижимости для государственных или муниципальных нужд:		данные отсутствуют	



ДОКУМЕНТ ПОДПИСАН  
ЭЛЕКТРОННОЙ ПОДПИСЬЮ

Сертификат: 3094B7974B3CA8E1F07A347CFAD6FA78

Владелец: ФЕДЕРАЛЬНАЯ СЛУЖБА ГОСУДАРСТВЕННОЙ  
РЕГИСТРАЦИИ, КАДАСТРА И КАРТОГРАФИИ  
Действителен: с 17.05.2022 по 10.08.2023

полное наименование должности

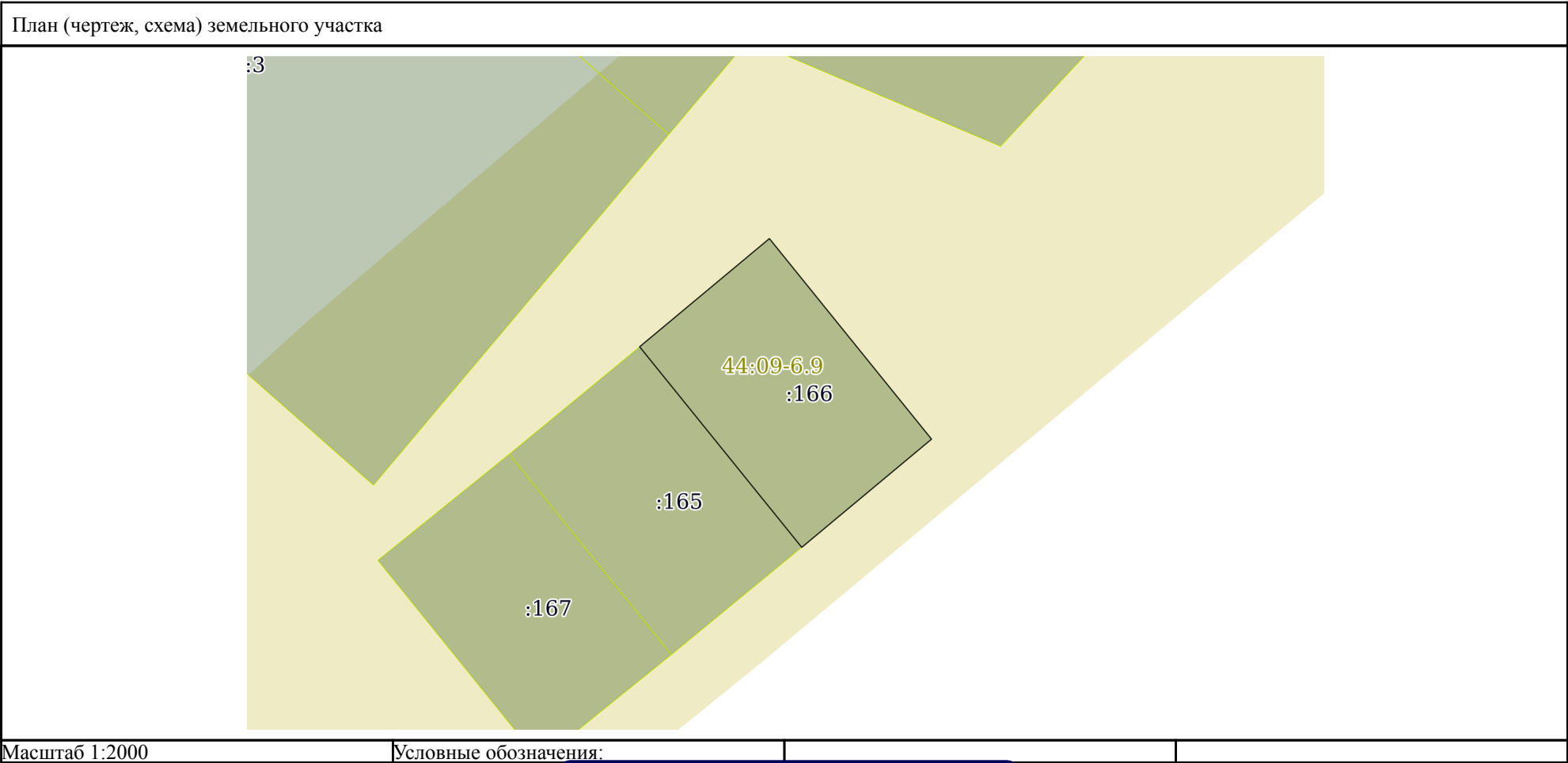
инициалы, фамилия

Земельный участок			
вид объекта недвижимости			
Лист № 3 раздела 1	Всего листов раздела 1: 3	Всего разделов: 5	Всего листов выписки: 7
07.07.2023г. № КУВИ-001/2023-157108000			
Кадастровый номер:		44:09:111802:166	
Сведения о том, что земельный участок образован из земель или земельного участка, государственная собственность на которые не разграничена:		Земельный участок образован из земель или земельного участка, государственная собственность на которые не разграничена. В соответствии с Федеральным законом от 25 октября 2001 г. № 137-ФЗ "О введении в действие Земельного кодекса Российской Федерации" орган Муниципальное образование Макарьевский муниципальный район Костромской области уполномочен на распоряжение таким земельным участком.	
Сведения о наличии земельного спора о местоположении границ земельных участков:		данные отсутствуют	
Статус записи об объекте недвижимости:		Сведения об объекте недвижимости имеют статус "актуальные"	
Особые отметки:		Сведения об ограничениях права на объект недвижимости, обременениях данного объекта, не зарегистрированных в реестре прав, ограничений прав и обременений недвижимого имущества: вид ограничения (обременения): ограничения прав на земельный участок, предусмотренные статьей 56 Земельного кодекса Российской Федерации; срок действия: с 16.06.2023; реквизиты документа-основания: водный кодекс Российской Федерации от 03.06.2006 № № 74-ФЗ выдан: Государственная Дума; письмо от 10.12.2013 № 01-11/171; карта план (текстовая часть) от 03.12.2013 № 0; письмо о включении в ГФД от 24.06.2013 № 2-32/12508 выдан: Управление Росреестра по Кировской области. Земельный участок подлежит снятию с государственного кадастрового учета по истечении пяти лет со дня его государственного кадастрового учета, если на него не будут зарегистрированы права. Сведения, необходимые для заполнения разделов: 2 - Сведения о зарегистрированных правах; 4 - Сведения о частях земельного участка, отсутствуют.	
Получатель выписки:		Метелкин Юрий Юрьевич, действующий(ая) на основании документа "" АДМИНИСТРАЦИЯ МАКАРЬЕВСКОГО МУНИЦИПАЛЬНОГО РАЙОНА КОСТРОМСКОЙ ОБЛАСТИ	

полное наименование должности	 ДОКУМЕНТ ПОДПИСАН ЭЛЕКТРОННОЙ ПОДПИСЬЮ Сертификат: 3094B7974B3CA8E1F07A347CFAD6FA78 Владелец: ФЕДЕРАЛЬНАЯ СЛУЖБА ГОСУДАРСТВЕННОЙ РЕГИСТРАЦИИ, КАДАСТРА И КАРТОГРАФИИ Действителен: с 17.05.2022 по 10.08.2023	инициалы, фамилия

Выписка из Единого государственного реестра недвижимости об объекте недвижимости  
Описание местоположения земельного участка

Земельный участок			
вид объекта недвижимости			
Лист № 1 раздела 3	Всего листов раздела 3: 1	Всего разделов: 5	Всего листов выписки: 7
07.07.2023г. № КУВИ-001/2023-157108000			
Кадастровый номер:		44:09:111802:166	



полное наименование должности	<div><div></div><div>ДОКУМЕНТ ПОДПИСАН ЭЛЕКТРОННОЙ ПОДПИСЬЮ</div><div>Сертификат: 3094B7974B3CA8E1F07A347CFAD6FA78</div><div>Владелец: ФЕДЕРАЛЬНАЯ СЛУЖБА ГОСУДАРСТВЕННОЙ РЕГИСТРАЦИИ, КАДАСТРА И КАРТОГРАФИИ</div><div>Действителен: с 17.05.2022 по 10.08.2023</div></div>		
			инициалы, фамилия

Выписка из Единого государственного реестра недвижимости об объекте недвижимости  
Описание местоположения земельного участка

Земельный участок			
вид объекта недвижимости			
Лист № 1 раздела 3.1	Всего листов раздела 3.1: 1	Всего разделов: 5	Всего листов выписки: 7
07.07.2023г. № КУВИ-001/2023-157108000			
Кадастровый номер:		44:09:111802:166	


Описание местоположения границ земельного участка							
№ п/п	Номер точки		Дирекционный угол	Горизонтальное проложение, м	Описание закрепления на местности	Кадастровые номера смежных участков	Сведения об адресах правообладателей смежных земельных участков
	начальная	конечная					
1	2	3	4	5	6	7	8
1	1.1.1	1.1.2	50°10.1`	57.23	данные отсутствуют	данные отсутствуют	данные отсутствуют
2	1.1.2	1.1.3	141°3.5`	87.38	данные отсутствуют	данные отсутствуют	данные отсутствуют
3	1.1.3	1.1.4	230°10.1`	57.23	данные отсутствуют	данные отсутствуют	данные отсутствуют
4	1.1.4	1.1.1	321°3.5`	87.38	данные отсутствуют	44:09:111802:165	данные отсутствуют

полное наименование должности	 ДОКУМЕНТ ПОДПИСАН ЭЛЕКТРОННОЙ ПОДПИСЬЮ Сертификат: 3094B7974B3CA8E1F07A347CFAD6FA78 Владелец: ФЕДЕРАЛЬНАЯ СЛУЖБА ГОСУДАРСТВЕННОЙ РЕГИСТРАЦИИ, КАДАСТРА И КАРТОГРАФИИ Действителен: с 17.05.2022 по 10.08.2023	инициалы, фамилия

Выписка из Единого государственного реестра недвижимости об объекте недвижимости  
Описание местоположения земельного участка

Земельный участок			
вид объекта недвижимости			
Лист № 1 раздела 3.2	Всего листов раздела 3.2: 1	Всего разделов: 5	Всего листов выписки: 7
07.07.2023г. № КУВИ-001/2023-157108000			
Кадастровый номер:		44:09:111802:166	

Сведения о характерных точках границы земельного участка				
Система координат МСК-44, зона 2				
Номер точки	Координаты, м		Описание закрепления на местности	Средняя квадратичная погрешность определения координат характерных точек границ земельного участка, м
	X	Y		
1	2	3	4	5
1	272083.76	2185829.02	-	0.1
2	272120.42	2185872.97	-	0.1
3	272052.46	2185927.89	-	0.1
4	272015.8	2185883.94	-	0.1
1	272083.76	2185829.02	-	0.1

полное наименование должности	 ДОКУМЕНТ ПОДПИСАН ЭЛЕКТРОННОЙ ПОДПИСЬЮ Сертификат: 3094B7974B3CA8E1F07A347CFAD6FA78 Владелец: ФЕДЕРАЛЬНАЯ СЛУЖБА ГОСУДАРСТВЕННОЙ РЕГИСТРАЦИИ, КАДАСТРА И КАРТОГРАФИИ Действителен: с 17.05.2022 по 10.08.2023	инициалы, фамилия

## Выписка из Единого государственного реестра недвижимости об объекте недвижимости

## Сведения о частях земельного участка

Земельный участок			
вид объекта недвижимости			
Лист № 1 раздела 4.1	Всего листов раздела 4.1: 1	Всего разделов: 5	Всего листов выписки: 7
07.07.2023г. № КУВИ-001/2023-157108000			
Кадастровый номер:		44:09:111802:166	
Учетный номер части	Площадь, м2	Содержание ограничения в использовании или ограничения права на объект недвижимости или обременения объекта недвижимости	
1	2	3	
	Весь	<p>вид ограничения (обременения): ограничения прав на земельный участок, предусмотренные статьей 56 Земельного кодекса Российской Федерации; Срок действия: не установлен; реквизиты документа-основания: водный кодекс Российской Федерации от 03.06.2006 № № 74-ФЗ выдан: Государственная Дума; письмо от 10.12.2013 № 01-11/171; карта план (текстовая часть) от 03.12.2013 № 0; письмо о включении в ГФД от 24.06.2013 № 2-32/12508 выдан: Управление Росреестра по Кировской области; Содержание ограничения (обременения): Ограничения в границах зоны устанавливаются в соответствии со статьей 65 Водного кодекса Российской Федерации от 03.06.2006 №74-ФЗ; Реестровый номер границы: 44:09-6.9; Вид объекта реестра границ: Зона с особыми условиями использования территории; Вид зоны по документу: граница водоохранной зоны и прибрежной защитной полосы Горьковского водохранилища в пределах Макарьевского района Костромской области; Тип зоны: Водоохранная зона; Номер: 1</p>	



ДОКУМЕНТ ПОДПИСАН  
ЭЛЕКТРОННОЙ ПОДПИСЬЮ

Сертификат: 3094B7974B3CA8E1F07A347CFAD6FA78

Владелец: ФЕДЕРАЛЬНАЯ СЛУЖБА ГОСУДАРСТВЕННОЙ  
РЕГИСТРАЦИИ, КАДАСТРА И КАРТОГРАФИИ  
Действителен: с 17.05.2022 по 10.08.2023

полное наименование должности

инициалы, фамилия